



Discesa da Fraconalto a Busalla

Aggiornamento: 8/2007

Partenza: Fraconalto è raggiungibile salendo su asfalto da Voltaggio o da Borgofornari. E' raggiunto dall' itinerario 6.

Descrizione.

Da Fraconalto scendiamo in direzione sud, passando davanti all'osteria. Dopo 300 metri incontriamo a destra la cappella di san Rocco. Pochi metri prima svoltiamo a sinistra imboccando una sterrata che scende (segnavia FIE  ).

Il percorso è facile ed alterna alle discese qualche salitella. Arriviamo ad un incrocio dove proseguiamo dritti, passiamo nei pressi di una casa e proseguiamo. Arriviamo ad una cascina (km 2,5) dove abbandoniamo la strada per prendere il sentiero a sinistra.



Dopo 300 metri usciamo sull'asfalto e svoltiamo a sinistra.

La strada scende. Al tornante a sinistra (indicazioni; km 3,5) la lasciamo e svoltiamo a destra arrivando alle case di Costa Lazzari.

Proseguiamo sull'unica strada, che esce dalle case divenendo sterrata, e raggiungiamo un bivio (km 3,9). Da destra arriva l'itinerario 23. Svoltiamo a sinistra per affrontare una dura salita. Incontriamo un bivio (km 4) dove andiamo a destra continuando a salire con tratti non ciclabili. La pendenza diminuisce ed il percorso si fa piacevole in mezzo ai castagni.

La strada sale, ma presenta anche delle discese e tratti pianeggianti. Ad un bivio (km 4,9) trascuriamo a sinistra la discesa freeride e proseguiamo dritto in leggera salita.

Scolliniamo e raggiungiamo un incrocio (km 5,8) dove andiamo a sinistra, sempre sul segnavia.

Dopo una breve salita iniziamo a scendere definitivamente. La discesa è ripida in un toboga spesso molto scavato da solchi. Raggiungiamo un incrocio nei pressi di un traliccio (km 6,4). Il segnavia FIE   va a destra, lo tralasciamo e proseguiamo dritti.

La ripida discesa termina sull'asfalto (km 6,9).

Seguiamo in discesa la strada, con possibilità di svoltare a destra seguendo il segnavia FIE.

Arriviamo sulla statale (km 8,3) a 200 metri dalla stazione di Busalla.

Dislivello: 450 m.

Ciclabilità: 98%

Osservazioni:

Asfalto: 33%