

Itinerario 27



Discesa dal Monte Gazzo a Sestri, via Fornaci

Aggiornamento: 2/2007

Partenza: il Santuario è raggiunto da una strada asfaltata che sale da Sestri.

Descrizione.

Sulla vetta del monte, divorato dalle cave, sorge un santuario.

Partiamo dal sacro e scendiamo una scaletta, verso sinistra guardando il mare (segnavia FIE  e ; scenderemo seguendo quasi fedelmente il primo segnavia).

La mulattiera scende in un arido bosco di rovere con fondo sassoso e qualche tornante. Arriviamo ad un tornante della strada asfaltata e continuiamo sul sentiero. Quando incontriamo di nuovo la strada (km 0,4) la prendiamo abbandonando il segnavia.

In alternativa è possibile seguire integralmente il segnavia percorrendo il sentiero che corre parallelo alla strada asfaltata. Presenta qualche passaggio a piedi, soprattutto perchè è stretto tra le querce.

Scendiamo su asfalto per circa 400 metri e svoltiamo a sinistra in una strada mattonata che si inoltra nei prati, con scarsa pendenza, di nuovo sul segnavia.

Siamo nella zona dei fortini ed incontriamo l'[itinerario 2](#) che proviene dalla Guardia. Dopo la costruzione dei pastori lasciamo a destra la croce dell'itinerario 2 e proseguiamo dritti.

Al termine del lastricato seguiamo uno dei numerosi sentieri che attraversano l'area pic-nic e cominciamo la discesa seguendo uno dei sentieri più evidenti. I passaggi scavati dal bestiame sono numerosi e di diverse difficoltà.

Passiamo presso una casa adibita ad ovile e proseguiamo a scendere cercando un tracciato che sia di nostro gradimento.

Incontriamo di nuovo il segnavia e lo seguiamo in diagonale verso destra. Poco dopo confluiamo nella croce mattonata (km 1,5), percorsa anche dall'itinerario 2, e scendiamo velocemente.

Passiamo presso la chiesetta di S. Rocco continuando a scendere sulla croce.

Arriviamo su una stradina asfaltata (km 1,9). Lasciamo l'itinerario 2 che va a destra e svoltiamo a sinistra seguendo la strada che termina poco dopo contro un cancello.

Svoltiamo a destra nella mulattiera che scende per attraversare un ruscello e si porta nella zona dove sorgono alcuni vecchi forni da calce.

Passiamo di fronte al vecchio cimitero e ritroviamo l'asfalto poco prima del passaggio a livello dove arriva anche l'itinerario 2.

Dopo il passaggio a livello continuiamo a scendere raggiungendo la viabilità principale (km 2,8).

E' possibile sfruttare le crose per raggiungere Sestri in questo modo.

Seguiamo la strada verso sinistra per una ventina di metri. Svoltiamo a destra in una croce asfaltata, con ampi scalini.

Seguiamo a destra la strada che incontriamo al termine della croce. Poco prima del termine della



salita e dell'incrocio svoltiamo a sinistra in una strada tra i palazzi. La strada termina e diviene una crosa a mattoni che scende. Con una scala non ripida scendiamo a sottopassare l'autostrada e costeggiamo un ruscello.

Al termine andiamo a sinistra, all'incrocio andiamo a destra e scendiamo al centro di Sestri (km 3.8).

Dislivello: 410 m.

Ciclabilità: 99%



Asfalto: 20%


Osservazioni: percorribile solo in discesa.

Variante 27.1: Discesa diretta



Aggiornamento febbraio 2007.

Partiamo dal sacrato e scendiamo sulla mulattiera, verso sinistra guardando il mare (segnavia FIE  e ).

La mulattiera scende in un arido bosco di rovere con fondo sassoso e qualche tornante. Trascuriamo il segnavia  e passiamo nei pressi della strada asfaltata dove il percorso principale va a destra.

Continuiamo a scendere dritti e passiamo sulla cresta tra le recinzioni che proteggono dai due fronti di cava vicinissimi; raggiungiamo un bivio (km 0,6). Lasciamo a sinistra il segnavia e scendiamo dritti. Dopo qualche decina di metri lasciamo la strada e riprendiamo il segnavia che scende a destra. Il sentiero non è ripidissimo ma presenta molti tornanti stretti e qualche salto. Scendiamo seguendo fedelmente il segnavia ed arriviamo ad un ripida scaletta di ferro.

Scendendola ci troviamo all'ingresso della vecchia palestra di arrampicata, ora inaccessibile.

Proseguiamo sullo stradellino che porta alle case, attraversa la ferrovia e raggiunge la viabilità di Sestri (km 1,8) alle spalle dell'ospedale.

Dislivello: 350 m.

Ciclabilità: 95%

Asfalto: -

Osservazioni: più difficile del percorso principale, ma se siete agili nei tornantini riuscirete a farla tutta in sella.

Fonte: liguriabike.it
Hostato da www.elementimtb.com
Gpx : <http://www.elementimtb.com/genovesi27.gpx>