

Itinerario 30

Dal Forte Fratello Maggiore a Sampierdarena



Il Forte Fratello Minore visto dal Maggiore. Dicembre 2004.


Aggiornamento: 12/2004

Partenza: il Forte Fratello Maggiore (demolito negli anni trenta, restano pochi ruderi) è raggiungibile con l'[itinerario 7.1](#).

Descrizione.


Dalla vetta dove sorgeva il Forte scendiamo per la strada utilizzata per salire e raggiungiamo il bivio con la strada (km 1).

Svoltiamo a destra e scendiamo, passiamo sotto al forte Puin per poi salire fin nei pressi del forte Sperone. Proseguiamo in rapida discesa e poi saliamo al quadrivio dove lasciamo a sinistra il cancello nelle mura (km 3,2).

Proseguiamo ancora nella strada che si restringe e scende. Dopo un centinaio di metri lasciamo a destra l'itinerario 7 per Begato e scendiamo a sinistra una ripida scala (in comune con itinerario 8, segnava FIE .



Il sentiero presenta qualche tratto ripido e roccioso ma è quasi interamente ciclabile e termina su una stretta strada asfaltata (km 3,9).

Svoltiamo a sinistra e scendiamo ad un incrocio dove proseguiamo sulla strada di destra che attraversa le case di Fregoso.

Quando vediamo una mulattiera che scende ripida a destra () la prendiamo. I primi metri scendono su una croce scalinata, poi proseguiamo facilmente sull'acciottolato.

La mulattiera termina sul piazzale della chiesa della Madonna del Garbo (km 5,2).

Svoltiamo a sinistra e troviamo un bivio, lasciamo a destra l'itinerario per Rivarolo e saliamo a sinistra. La stradina sale lasciando le ultime case di Garbo. Al termine della salita termina anche l'asfalto.

Proseguiamo facilmente e raggiungiamo un bivio. A sinistra sale il segnavia  che ci porterebbe in breve alla Torre di Granarolo ed all'asfalto; noi scendiamo a destra (FIE ) ed incontriamo un altro bivio dove teniamo la destra.

La discesa diviene ripida e con qualche tornante e porta ad una cascina con cani. Costeggiamo i

recinti e scendiamo ad un ponticello (km 6,7).

La salita inizia non ciclabile poi migliora fino ad un bivio dove riprendiamo a salire a sinistra e raggiungiamo un'altra cascina.

Inizia un tratto che alterna salite, discese e tratti pianeggianti. Una breve discesa termina su una stradina (km 8,15) dove andiamo a sinistra.

Raggiungiamo il forte Crocetta e scendiamo sulla bella crosta mattonata, in buona parte asfaltata. La discesa termina ad un quadrivio (km 8,6) dove seguiamo dritti in leggera salita. La crosta poi scende ad incrociare la strada. Proseguendo dritti arriviamo alla chiesa Nostra Signora di Belvedere (km 9,2).

Per scendere a Sampierdarena possiamo seguire la strada sulla sinistra che più avanti presenta delle scale, oppure tornare indietro seguendo fedelmente la strada in discesa.

Dislivello: 750 in discesa.

Ciclabilità: 97% fino al Belvedere.

Asfalto: 17% fino al Belvedere.

Osservazioni: