

Itinerario 32

Discesa dal Forte Ratti a Struppa


Aggiornamento: 12/2005

Partenza: il forte è raggiungibile con l'[itinerario 21](#).

Descrizione.

Dalla vetta del Monte Ratti scendiamo raggiungendo il forte e, uscendo dal portone principale, iniziamo a scendere sulla larga strada di accesso.



Dopo qualche decina di metri abbandoniamo la strada e svoltiamo a sinistra prendendo un poco visibile sentiero (km 0,5).

Lo stretto sentiero scende, con tratti ripidi, a raggiungere una netta sella (km 0,8). Svoltiamo a sinistra e scendiamo seguendo il segnavia FIE .


Il sentiero scende nel bosco e presenta qualche difficile passaggio.

Arriviamo ad una sella con un traliccio dell'alta tensione (km 1,1). Il sentiero prosegue a sinistra. Inizialmente pianeggiante comincia poi a salire e presenta qualche tratto non ciclabile.

Attraversiamo il versante settentrionale del monte ed usciamo sul crinale occidentale che seguiamo in discesa per circa 200 metri.

Svoltiamo a destra lasciando il crinale ed il segnavia  in un evidente sentiero pianeggiante dove corre il segnavia .

Il sentiero scende nel bosco e presenta un solo passaggio scabroso.

Quando incontriamo la linea ad alta tensione (km 2,4) lasciamo questo bel sentiero (che prosegue per il maneggio di Bavari) e svoltiamo a sinistra, sempre sul segnavia . Attenzione perchè il bivio è poco evidente.

La discesa è ripida ma ciclabile. Dopo il tratto in discesa il sentiero va nettamente a sinistra e raggiunge una zona pianeggiante nel bosco.

Qui incontriamo un incrocio quasi invisibile (km 2,8). Il sentiero principale prosegue in avanti, un sentiero non ciclabile sale a sinistra e noi svoltiamo a destra seguendo sempre il nostro segnavia e un segnavia a ferro di cavallo di una ippovia.

Il sentiero diviene più evidente ma dobbiamo di nuovo lasciarlo al primo bivio (km 3,2) per andare a destra.

La discesa è piuttosto ripida ma non presenta altre incertezze. Usciamo sulla strada asfaltata (km 3,5) che seguiamo a destra.

Dopo meno di 200 metri svoltiamo a sinistra in Salita Serino.





Scendiamo su una stradina mattonata che ci porta ad attraversare il paese. All'unico bivio seguiamo la strada di destra e raggiungiamo la chiesetta alla fine dell'abitato (km 4,15).

La mulattiera scende con ampi scalini e pendenze variabili e termina sull'asfalto presso Struppa (km 4,8).

Andiamo a sinistra ed attraversiamo la nuova strada in sponda sinistra del Bisagno per raggiungere Struppa sull'altra riva (km 5,2).

Dislivello: discesa 550 m.

Ciclabilità: 98%

Asfalto: 12%

Osservazioni: consigliato solo discesa.

Fonte: liguriabike.it

Hostato da www.elementimtb.com

Gpx : <http://www.elementimtb.com/genovesi32.gpx>